

# PLAN DE SERVICIOS DE OPERACIÓN 13 MAYO 2017

## Proyecto “Nos tomamos la Av. Ciudad de Cali”



**Objetivo:** Incrementar la demanda que movilizan seis rutas del MIO en la Avenida Ciudad de Cali, a través del fortalecimiento en la oferta de buses, así como en los indicadores de cumplimiento y **regularidad**.

Nueva ruta **P83 – Terminal Calipso – Terminal Paso del Comercio**. Viene de la prolongación de la ruta A35B

### Horario:

Lunes a Viernes 05:00 – 09:00 am y 04:00 – 08:00 pm

Sábado: 05:00 – 09:00 am

**Flota máxima:** 13 padrones

**Ciclo:** 80 min

**Largo:** 23 km

**Terminal Paso del Comercio**

Ascenso: B5 Descenso: A2


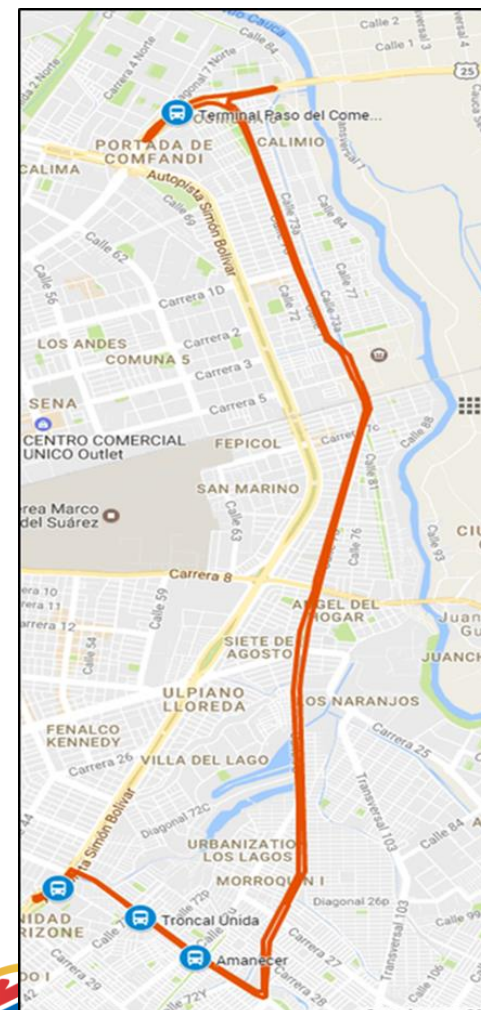
**Terminal Calipso**

Ascenso: B4 Descenso: A3

**NO atiende** N Latir y T Andrés Sanín

**SI atiende** Amanecer y Troncal Unida

Ingreso al Solo Bus: desde N Latir o Amanecer



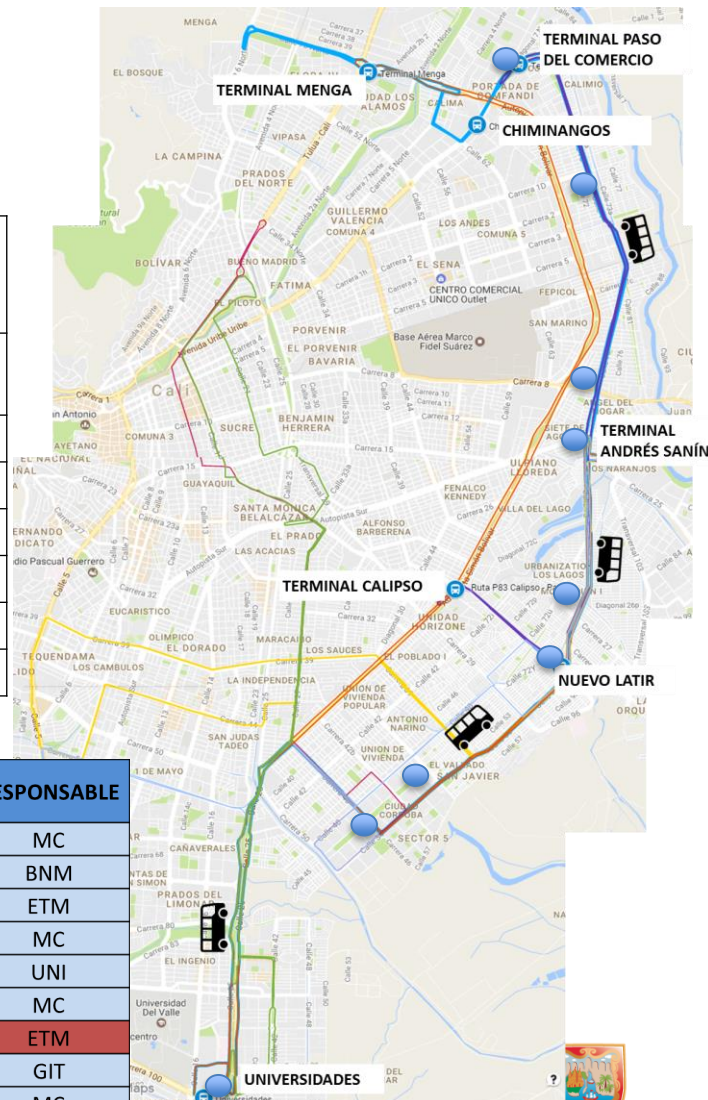
# PLAN DE SERVICIOS DE OPERACIÓN 13 MAYO 2017

## Proyecto “Nos tomamos la Av. Ciudad de Cali”



**Objetivo:** Incrementar la demanda que movilizan seis rutas del MIO en la Avenida Ciudad de Cali, a través del fortalecimiento en la oferta de buses, así como en los indicadores de cumplimiento y **regularidad**.

| Linea | Tipología | Intervalo Hora Pico [min] |      | Cantidad de vehículos Hora Pico |    | [min]  | [min]  | [km]   |
|-------|-----------|---------------------------|------|---------------------------------|----|--------|--------|--------|
|       |           | AM                        | PM   | AM                              | PM |        |        |        |
| P12A  | PAD       | 10.2                      | 10.3 | 21                              | 21 | 213.92 | 216.12 | 54.702 |
| P14A  | PAD       | 6.5                       | 6.2  | 18                              | 18 | 116.10 | 111.02 | 28.066 |
| P47A  | PAD       | 6.5                       | 8.1  | 16                              | 15 | 103.20 | 122.18 | 26.098 |
| P47C  | PAD       | 8.6                       | 9.7  | 16                              | 16 | 137.22 | 155.22 | 36.436 |
| P52D  | PAD       | 4.9                       | 5.5  | 19                              | 19 | 93.42  | 104.15 | 22.463 |
| P83   | PAD       | 6.6                       | 6.6  | 13                              | 13 | 85.32  | 85.82  | 23.398 |



Centro de Control Central  
Metro Cali S.A. y COT



Control en vía  
(Todo el corredor Kr 1 – Kr 46)

| No. | PUNTO                      | RESPONSABLE |
|-----|----------------------------|-------------|
| 1   | Terminal Paso del Comercio | MC          |
| 2   | PTAR – C73K7               | BNM         |
| 3   | Alfonso López – C73K8      | ETM         |
| 4   | Terminal Andrés Sanín      | MC          |
| 5   | Cuatro Esquinas – C73K27   | UNI         |
| 6   | Estación Nuevo Latir       | MC          |
| 7   | Ciudad Córdoba – C54K44    | ETM         |
| 8   | Comfandi Morichal – C54K46 | GIT         |
| 9   | Estación Universidades     | MC          |

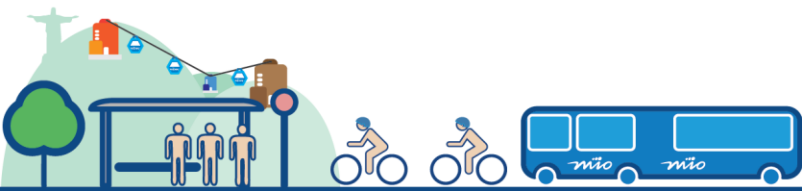


# PLAN DE SERVICIOS DE OPERACIÓN 13 MAYO 2017

## Proyecto “Nos tomamos la Av. Ciudad de Cali”



- Revisión de paradas en la Av. Ciudad de Cali por donde pasa P12A pero que no están incluidas en el ivu.box. Serán incluidas:
  - Cl 79 entre Kr 28D y 28C
  - Cl 73 entre Kr 25U y 25T
  - Cl 73 entre Dg 18 y 17 en ambos sentidos, aplica también para la ruta P14A
  - Cl 73 entre Dg 15 y 16
  - Cl 62 entre Kr 4AN y 5N
  - Cl 62 entre Kr 4A y 4N
  - Cl 25 entre Kr 98 y 100, aplica también para la ruta P14A
  - Cl 25 entre Kr 90 y 86
- Demarcación de paradas MIO entre la Terminal Andrés Sanín y la carrera 46
- Fortalecimiento de señalética vertical en las paradas



## Otros cambios

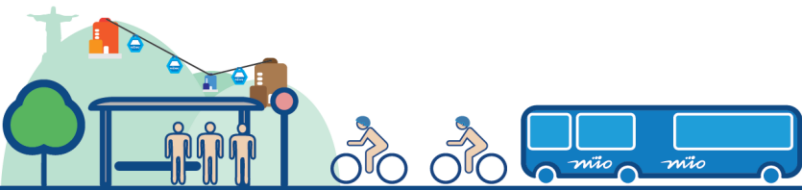
- Ajuste de tiempo de ciclo ruta P27D**

En el Sector entre la Calle 6 con Carrera 36 y E. Plaza de Toros Sentido Norte –Sur se presenta incremento de tiempo en los siguientes Arcos:

| CAMBIOS DE TIEMPO P27D |                   |               |   |
|------------------------|-------------------|---------------|---|
| ARCOS SENTIDO IDA      | TIEMPO APROXIMADO |               | HORAS DE INCREMENTO DE TIEMPO DE CICLO                                    |
| C6K36-C6KDG24          | AUMENTO DE TIEMPO | 6 a 7 MINUTOS | EL INCREMENTO SE REALIZO A PARTIR DE LA 8:00:00 AM HASTA LAS 19:00:00 PM. |
| C6KDG24-C6K37A         |                   |               |   |
| C6K37A-C6K39T5         |                   |               |   |
| C6K39T5-C6K42          |                   |               |   |
| C6K42-C6K44            |                   |               |   |
| C6K44-C6K50            |                   |               |   |
| C6K50-PLATOR1          |                   |               |   |

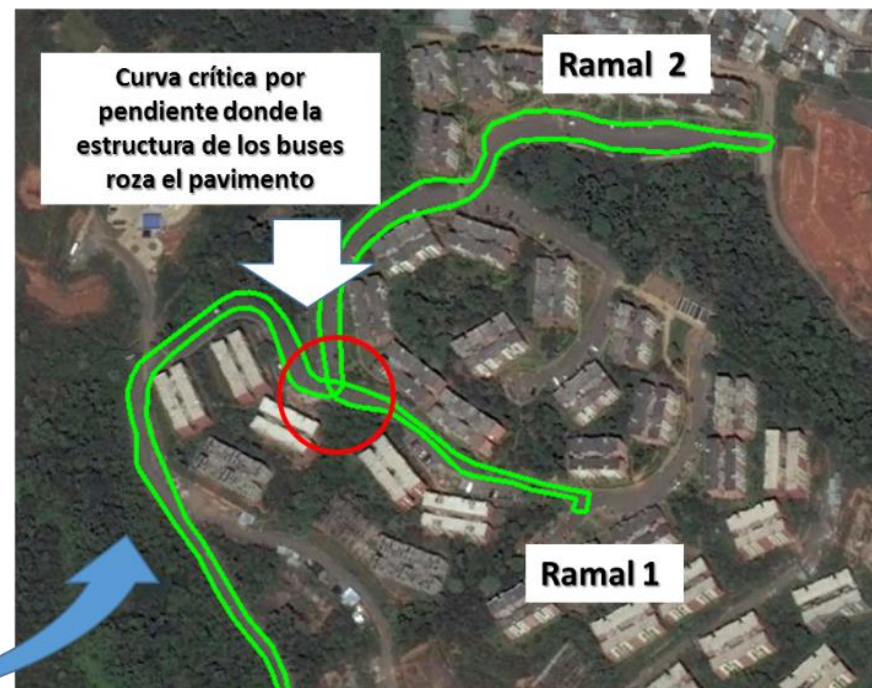
El incremento total de tiempo de ciclo oscila en un rango de ( 6 a 7 minutos )

Fecha de análisis ( del 1 de feb. al 17 feb. 2017)



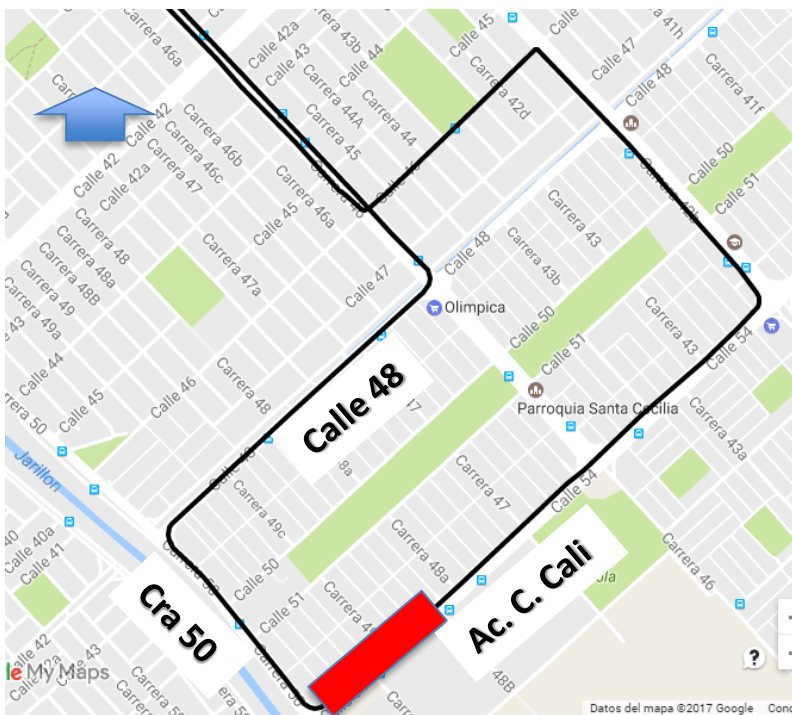
## Otros cambios

- **Ajuste nombre parada A18 y A17B**
  - Autopista Cali – Jamundí Laboratorios Estelar → Autopista Cali – Jamundí Kr 134
- **Formalización recorrido A12D**

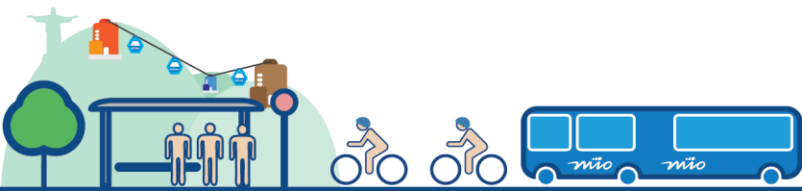


### DESVIO RUTA P52D

**Recorrido Actual:** Av. Ciudad de Cali –  
Cra 50 – Cl 48 - Cra 46



**Desvío Recorrido:** Av. Ciudad de Cali – Cra 46  
Cl 48 – Retorno en Cra 50 – Cl 48 – Cra 46



### DESVIO RUTA P47C

#### Recorrido Actual:

Norte – Sur: Cl 48– Cr 46 – Cl 54 – Cr 50 - Cl 48 – Cr 46

Sur – Norte: K46 – C54 – K50 – C48

#### Desvío Recorrido:

Norte – Sur: Cl 48–Retorno en Cr 50 – Cl 48 – Cr 46

Sur – Norte: Cr 46 – Cl 48 – Retorno en K50 – Cl 48

